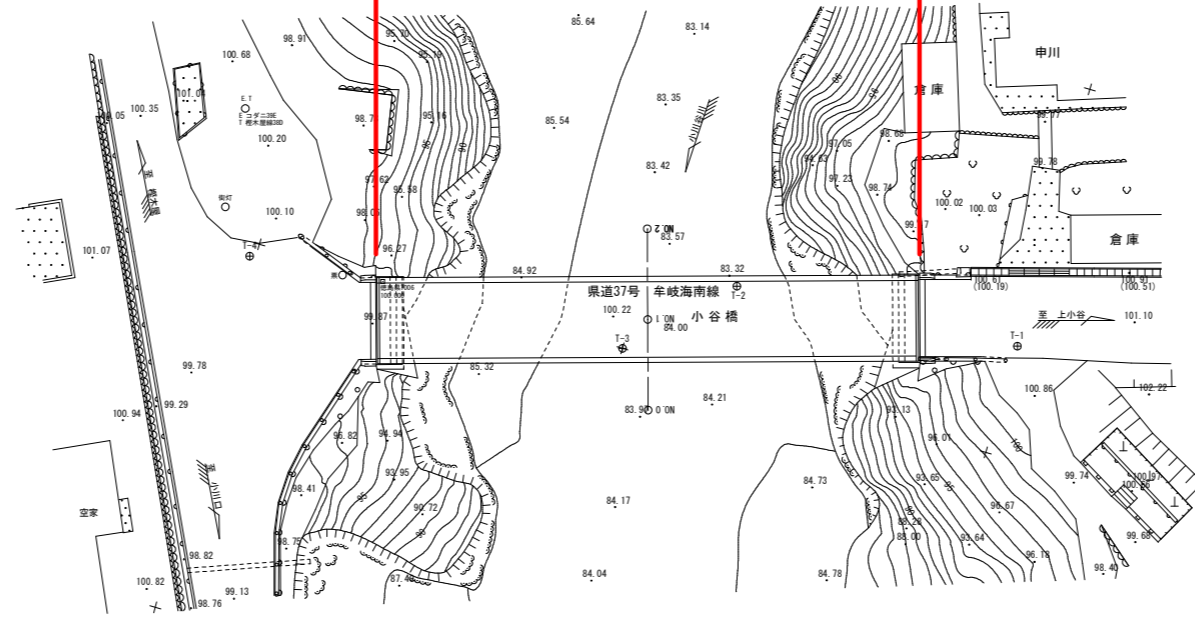


牟岐海南線平面図

sc=1:250

施工延長L=35.9m

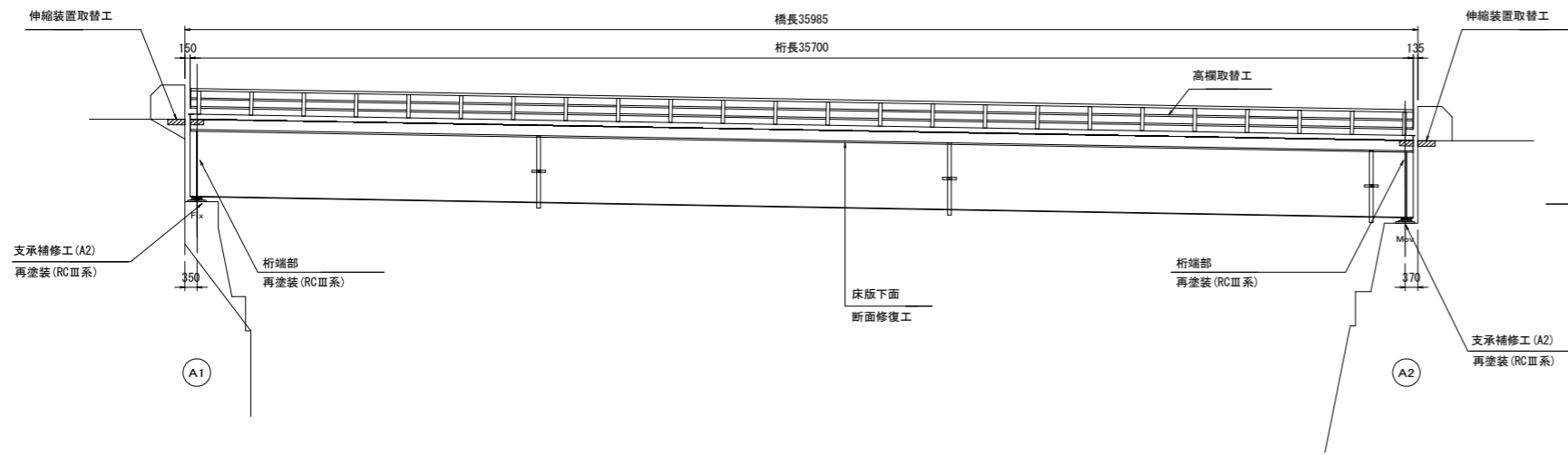


実施設計図面

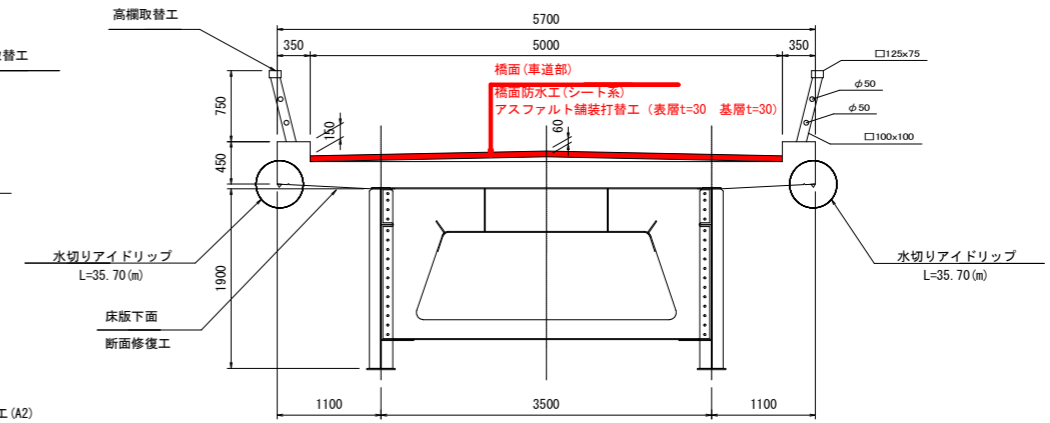
小谷橋		
工事名	R2 渡土 牟岐海南線 (小谷橋) 海・小川 舗装修繕工事	
路線名等	(主) 牟岐海南線	
工事箇所	海部郡海陽町小川 (小谷橋)	
図面名	平面図	
縮尺	図示	図面番号 1 / 3
会社名		
事業者名	徳島県南部総合県民局県土整備部<美波>	

小谷橋 橋梁補修一般図

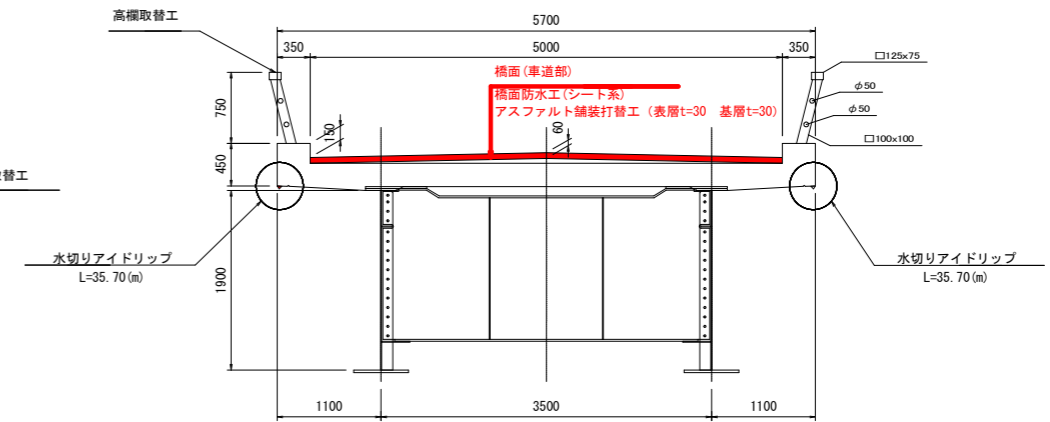
側面図 S=1/100



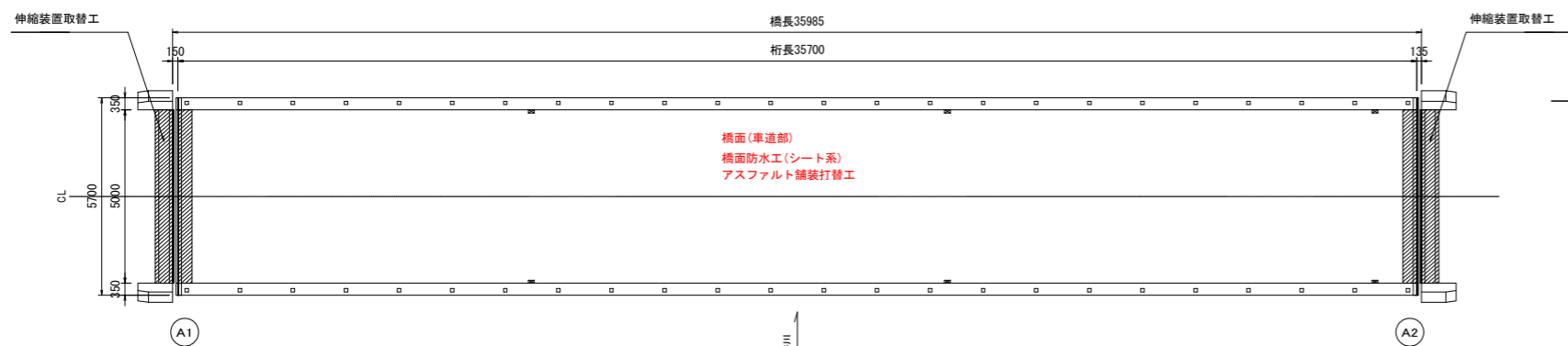
端断面図 S=1/40



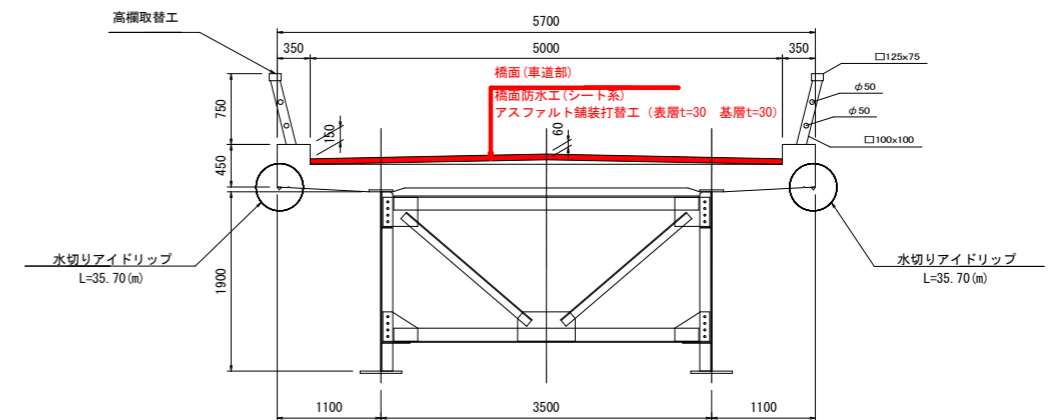
中央断面図 S=1/40



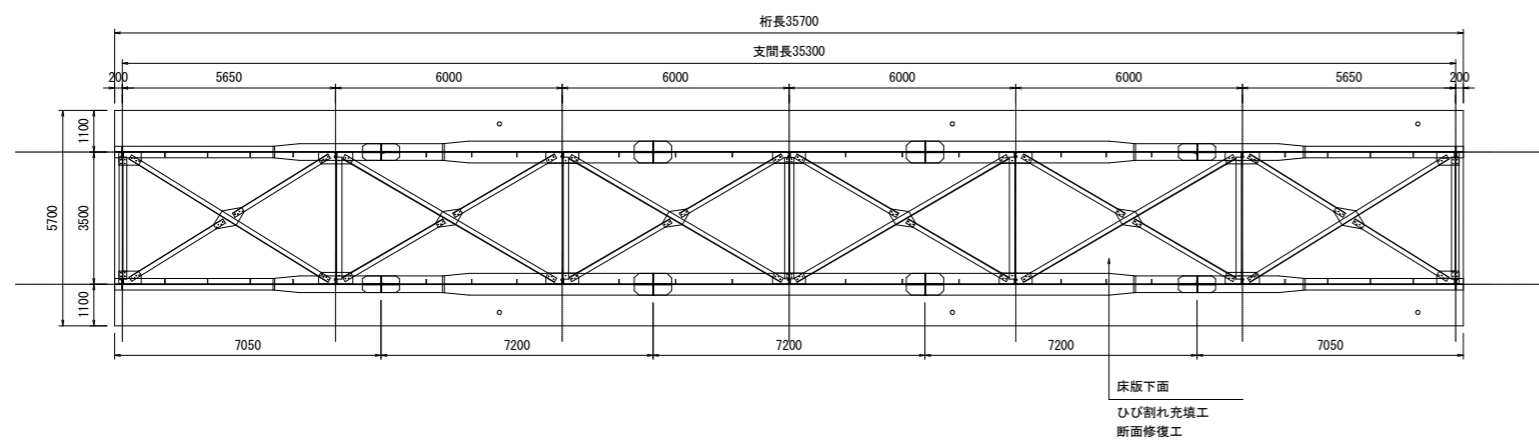
橋面平面図 S=1/100



対傾構部断面図 S=1/40



桁下平面図 S=1/100



補修工法

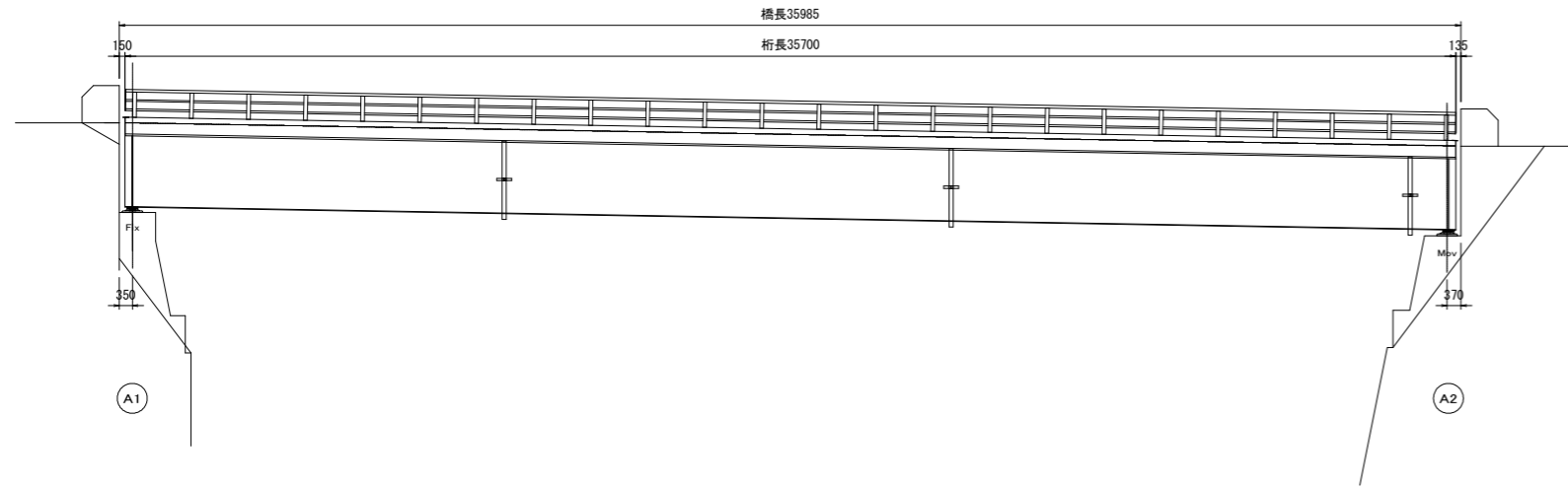
部 材	工 法	細 目
床版・地覆	断面修復	床版下面 鉄筋露出部(防錆処理)
鋼部材	再塗装工	RC III系
支承補修工	再塗装工	RC III系
伸縮装置	伸縮装置取替工	伸縮継手装置設置工(2次止水仕様)
高欄	高欄取替工	C種
橋面	橋面防水工、アスファルト舗装打替え	防水工処理(シート系)、スラブドレーン

実施設計図面

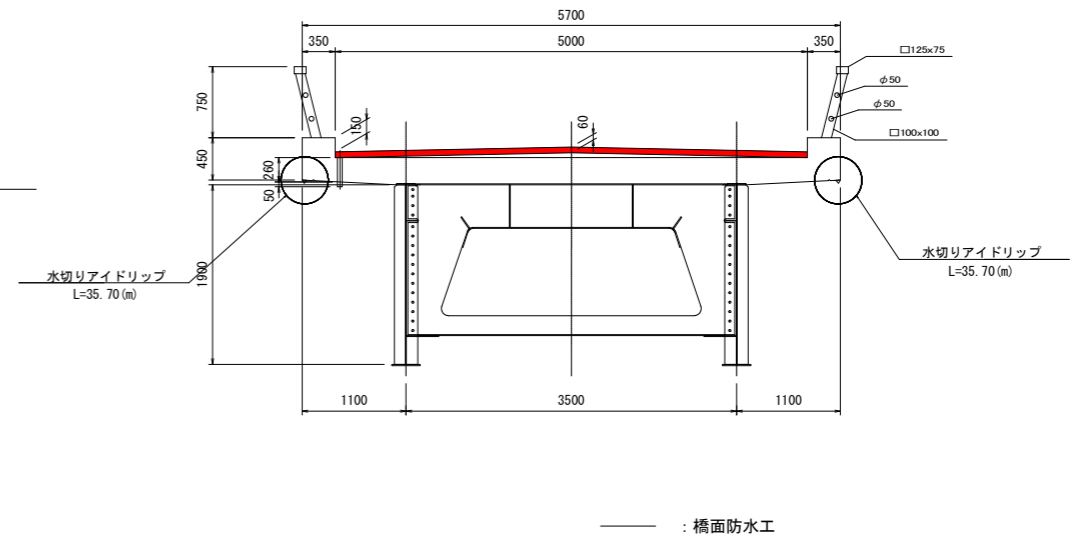
小谷橋			
工事名	R2波土 牟岐海線(小谷橋) 海・小川 舗装補修工事		
路線名等	(主) 牟岐海線		
工事箇所	海部郡海陽町小川(小谷橋)		
図面名	橋梁補修一般図		
縮尺	図示	図面番号	2/3
会社名			
事業者名	徳島県南部総合県民局県土整備部<美波>		

小谷橋 橋面防水工／舗装打替え工詳細図

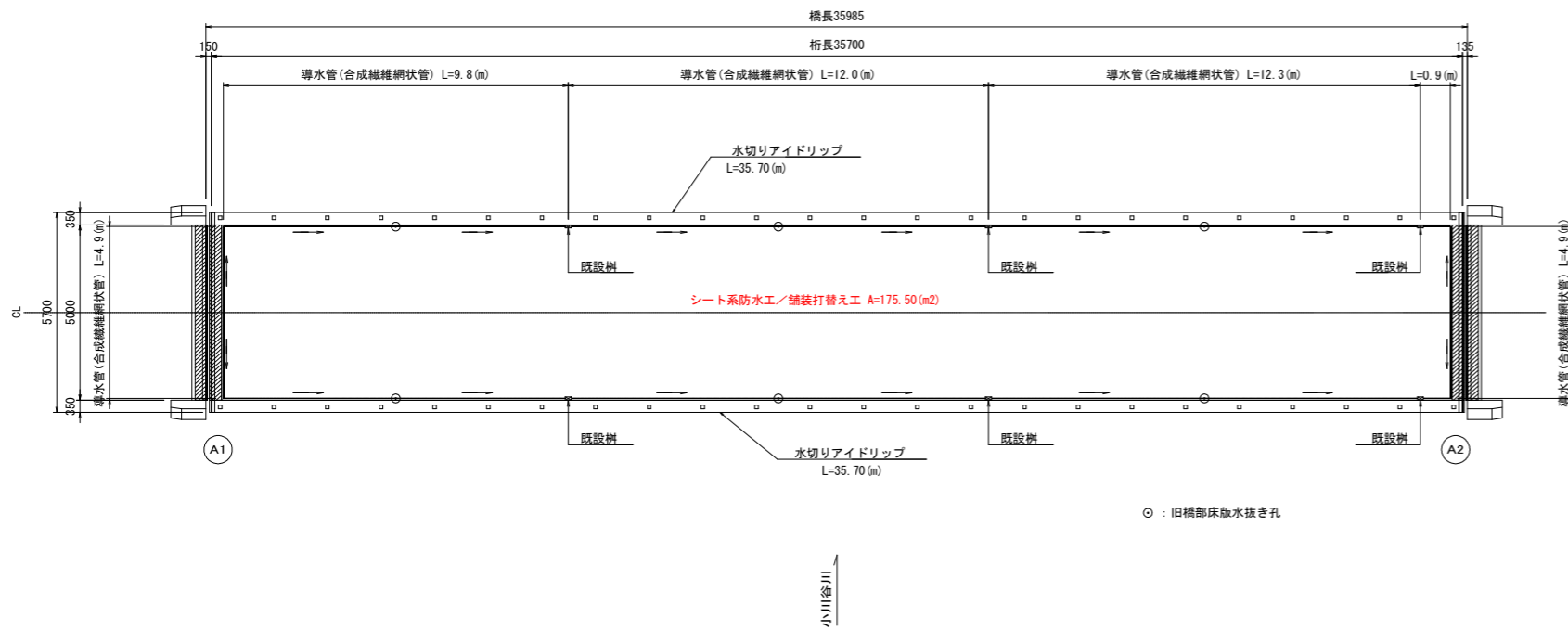
側面図 S=1/100



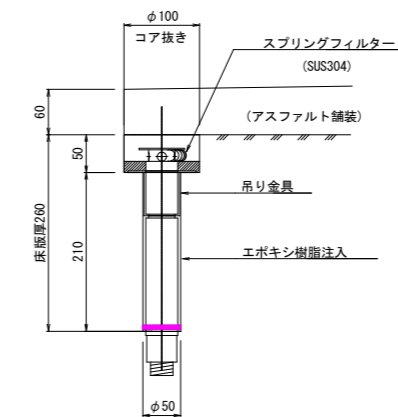
端断面図 S=1/40



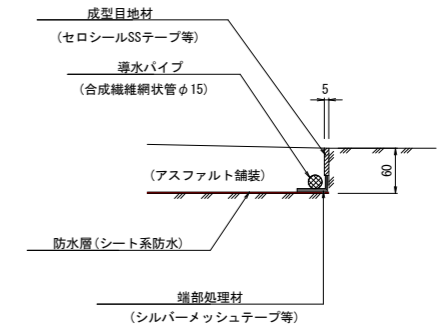
橋面平面図 S=1/100



床版水抜き孔詳細図 S=1:5



導水パイプ設置図 S=1:5



橋面防水工／舗装打替え工 材料表

名 称	仕 様	単 位	数 量	備 考
導水管	合成繊維網状管φ15	m	79.80	車道部
端部防水処理材		m	70.0	車道縁石、地覆
成型目地材		m	70.0	〃
床版水抜き管	φ 50, L=260mm	箇所	6	車道部
〃 削孔	φ100, L= 50mm	m	0.30	〃
〃 削孔	φ 50, L=210mm	m	1.26	〃
既設コンクリート舗装除去工	60mm	m ²	175.50	〃
アスファルト舗装工	再生密粒度アスコン	m ²	175.50	〃
橋面防水工	シート系	m ²	175.50	〃
水切り工	アイドリップ	m	71.40	〃

※床版水抜きパイプは、現場状況により削孔可能な位置を決定し、設置長さについても状況により対応すること。

実施設計図面

小谷橋			
工事名	R2波土 牟岐海南線(小谷橋) 海・小川 舗装修繕工事		
路線名等	(主)牟岐海南線		
工事箇所	海部郡海陽町小川(小谷橋)		
図面名	橋面防水工／舗装打替え工詳細図		
縮尺	図示	図面番号	3 / 3
会社名			
事業者名	徳島県南部総合県民局県土整備部<美波>		